P.U.G. PLAN URBANISTIC GENERAL

PLANŞA 3.2.2 REGLEMENTĂRI URBANISTICE - CĂI DE COMUNICAŢIE - SAT RUSCIORI

COMUNA ŞURA MICĂ
JUDEŢUL SIBIU

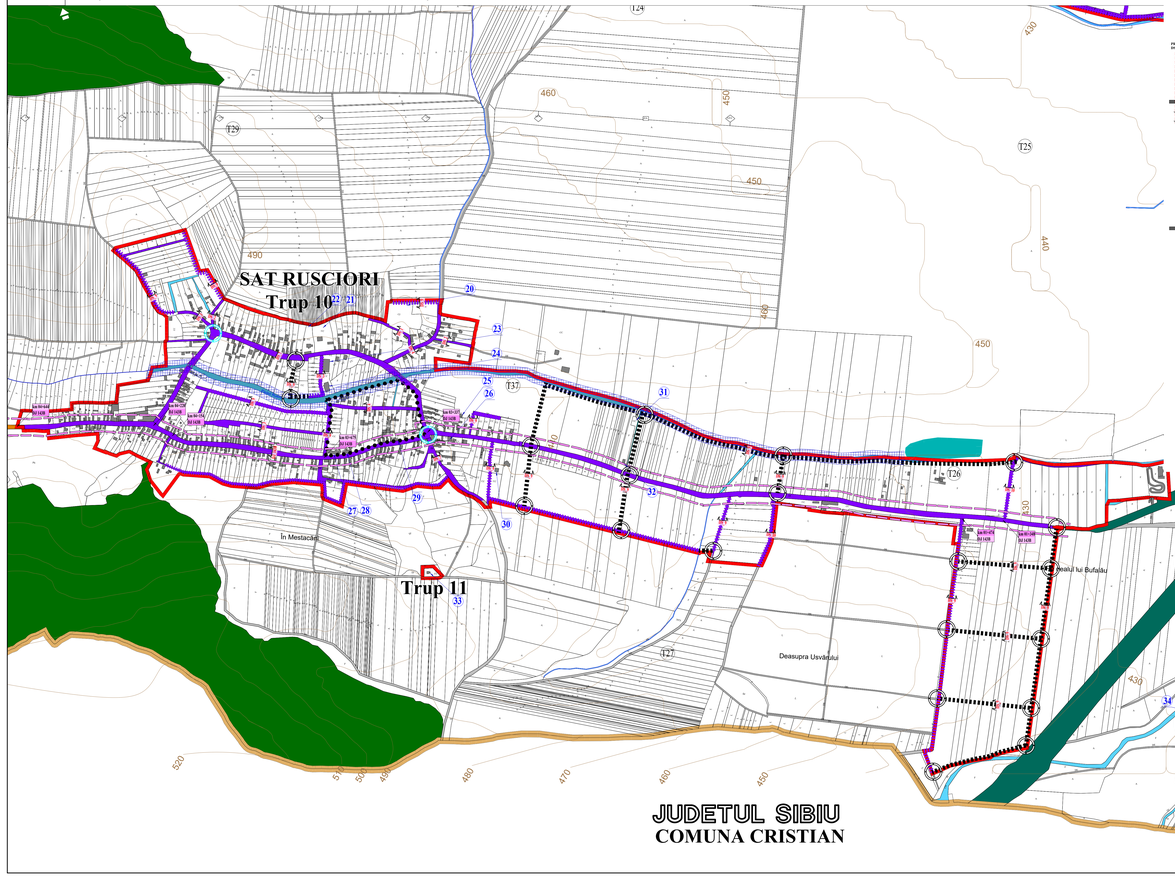

PROFILE STRADALE PROPUSE
SCARA 1:200



LEGENDĂ

LIMITE
- LIMITA TERITORIULUI ADMINISTRATIV AL UNITĂŢII TERITORIALE DE BAZĂ - COMUNA ŞURA MICĂ
- LIMITA INTRAVILANULUI PROPUS
- LIMITA ZONEI CENTRALE

FOLOSINŢA TERENURILOR DIN EXTRAVILAN
- ZONA TEREN ARABIL
- ZONA TEREN LIVADĂ
- ZONA TEREN PĂŞUNI
- ZONA TEREN FÂNEŢE
- ZONA TEREN NEPRODUCTIV
- CURŢI CONSTRUCŢII ÎN EXTRAVILAN
- APE (RÂURI, LACURI DE ACUMULARE ŞI APE CU STUF)
- CANALE ŞI CONDUCTE DE IRIGAŢIE
- PĂDURI

CĂI DE COMUNICAŢII
- AUTOSTRADĂ
- DRUM JUDEŢEAN
- ZONA CAI DE COMUNICATIE RUTIERA SI AMENAJARI AFERENTE IN INTRAVILAN
  DRUMURI DE EXPLOATARE IN EXTRAVILAN
- STRAZI PROPUSE PE TRASEE ORIENTATIVE
- STRAZI PROPUSE PENTRU LĂRGIRE ŞI MODERNIZARE

SUPRATRAVERSĂRI (PODURI, PODEŢE, PASAJE) ŞI TRECERI LA NIVEL EXISTENTE
- SUPRATRAVERSARE (POD) DRUM PESTE CURS DE APĂ ŞI CANALE A.N.I.F.

SUPRATRAVERSĂRI (PODURI, PODEŢE, PASAJE) ŞI TRECERI LA NIVEL PROPUSE
- SUPRATRAVERSARE (POD) DRUM PESTE CURS DE APĂ ŞI CANALE A.N.I.F.

REGLEMENTĂRI/ PROPUNERI
- INTERSECŢII CONVENTIONALE EXISTENTE CE SE PROPUN SPRE AMENAJARE (PROPUSE A FI DETALIATE ULTERIOR PRIN DOCUMENTAŢII TEHNICE)
- INTERSECŢII NOI PROPUSE CU CARACTER DEFINITIV
- SUPRATRAVERSARE (POD) CAROSABIL EXISTENT PESTE CURS DE APĂ ŞI CANALE A.N.I.F.CE SE PROPUN SPRE AMENAJARE SAU REABILITARE
- SUPRATRAVERSARE (POD) CAROSABIL ŞI PIETONAL EXISTENT PESTE CURS DE APĂ ŞI CANALE A.N.I.F. CE SE PROPUN SPRE AMENAJARE SAU REABILITARE
- TRASEE TURISTICE - PIETONALE ŞI PISTE DE BICICLETE
- ETICHETĂ PROFIL STRADAL PROPUS
- POZIŢIE KILOMETRICĂ - DRUM NAŢIONAL / DRUM JUDEŢEAN / DRUM COMUNAL / CALE FERATĂ

RETELE MAJORE TEHNICO-EDILITARE
- LINIE ELECTRICĂ AERIANĂ reţea de transport LEA 400 kV - existent
- CONDUCTĂ DE TRANSPORT GAZE NATURALE Ø10
  ~/ art.NVSN TRANSGAZ A. nr. 3077/08.01.2024
- SRM - STAŢIE DE REGLARE MĂSURĂ

ZONE DE PROTECŢIE
ZONE DE PROTECŢIE A CĂILOR DE COMUNICAŢIE

ZONA DE PROTECŢIE A DRUMULUI JUDEŢEAN - **20 m** (Distanţa de la marginea exterioară a zonei de siguranţă până la marginea zonei drumului) *(art. 4 Ordonanţă nr. 43/1997 privind regimul drumurilor", Anexa 1, lit.d)*

ZONA DE PROTECŢIE SANITARĂ
- faţă DE STAŢIA DE EPURARE - **100 m** *(de la zidurile exterioare ale instalaţiei) conform O.M.S. nr. 119/2014 pentru aprobarea "Normelor de igienă şi a recomandărilor privind mediul de viaţă al populaţiei", art.11, alin.(1)*
- faţă de STAŢIILE DE POMPARE - **10 m** *(de la zidurile exterioare ale clădirilor) conform H.G.R. nr. 930/2005 pentru aprobarea "Normelor speciale privind caracterul şi mărimea zonelor de protecţie sanitară şi hidrogeologică", art.80, alin.a)*
- faţă de FORAJELE DE APĂ - **10 m** *(cu centrul pe poziţia forajului) conform H.G.R. nr. 930/2005 pentru aprobarea "Normelor speciale privind caracterul şi mărimea zonelor de protecţie sanitară şi hidrogeologică", art.14*
- faţă de REZERVOARE DE APĂ - **20 m** *(de la zidurile exterioare ale instalaţiei) conform H.G.R. nr. 930/2005 pentru aprobarea "Normelor speciale privind caracterul şi mărimea zonelor de protecţie sanitară şi hidrogeologică", art.80, alin.c)*
- faţă de ADĂPOSURI - **10 m** *(de la generatoarele existoare ale acestora) conform H.G.R. nr. 930/2005 pentru aprobarea "Normelor speciale privind caracterul şi mărimea zonelor de protecţie sanitară şi hidrogeologică", art.80, alin.c)*

ZONA DE PROTECŢIE APE
- faţă de CURSURI DE APĂ CU LĂŢIMEA - 10 m - **5 m**, 10-51 m - **15 m** *(cf Legii nr 107/1996, Legea Apelor*
- faţă de CANALE DE DESECARE - **2,5 m** (CE), respectiv **2 m** (CP, CS, CT), *cf. Ordonului nr.227/31.01.2006 privind amplasarea şi dimensionarea zonelor de protecţie aduacente infrastructurii de îmbunătăţiri funciare*
- faţă de LACURILE DE ACUMULARE - **5,00 m** *cf.Ordonului nr.227/31.01.2006 privind amplasarea şi dimensionarea zonelor de protecţie adiacente infrastructurii de îmbunătăţiri funciare*

ZONE DE PROTECŢIE A RETELELOR EDILITARE
- ZONĂ DE PROTECŢIE ŞI SIGURANŢĂ A LINIILOR ELECTRICE
- faţă de LEA 400 kV - **75 m** (lăţimea totală a coridorului de trecere aferent instalaţiei, simetric faţă de axul liniei) *(STE 003/04/00 "Normativ pentru construcţia liniilor aeriene de energie electrică cu tensiuni peste 1000 V, art.11"*
- ZONĂ DE PROTECŢIE ŞI SIGURANŢĂ A MAGISTRALEI DE GAZE
- faţă de CONDUCTA DE TRANSPORT GAZE Ø10" - **40 m** *cf. Ordonului A.N.R.E. nr 118/2011pentru aprobarea Normelor tehnice pentru proiectarea şi execuţia conducelor de transport gaze naturale*
- faţă de S.R.M - staţia de reglare măsură - **40 m** *cf. Ordonului A.N.R.E. nr 118/2011pentru aprobarea Normelor tehnice pentru proiectarea şi execuţia conducelor de transport gaze naturale*

ELEMENTE ALE REAMBULĂRII TOPOGRAFICE
- TI — TARLALE
- A, F, I, P, PD — CATEGORIE DE FOLOSINŢĂ
- CONSTRUCŢII EXISTENTE
- CURBE DE NIVEL
- DIGURI
- PODURI, PODEŢE, TRECERI LA NIVEL, SUPRATRAVERSĂRI

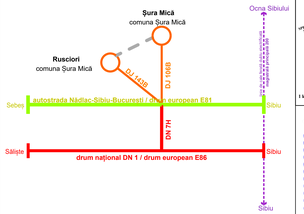

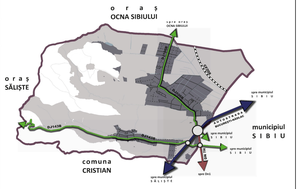

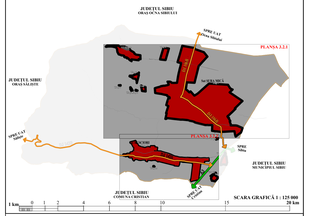

OBIECTIVE DE UTILITATE PUBLICĂ
nr. SAT RUSCIORI

20 Cimitir
21 Casă parohială
22 Biserică evanghelică
23 Teren sportiv
24 Şcoală cu clasele I-IV
25 Staţie de pompare
26 Magazie
27 Cămin cultural
28 Biserică ortodoxă
29 Dispensar
30 Staţie de reglare şi măsurare
31 Staţie de epurare
32 Staţie de tratare
33 Rezervor apă
34 Staţie de sortare şi compostare

BILANŢ TERITORIAL	SAT RUSCIORI	
CIRCULAŢII ÎNTRAVILAN	SUPRAFAŢA (ha)	PROCENTAJ (%)
Total teritoriul intravilan Rusciori	78,30 ha	100 %
Total circulaţii intravilan	7,78 ha	9,93 %

BILANŢ TERITORIAL	SAT RUSCIORI	
CIRCULAŢII ÎNTRAVILAN	SUPRAFAŢA (ha)	PROCENTAJ (%)
Drum judeţean	2,01 ha	25,83 %
Sistem şi căile	5,77 ha	74,17 %
TOTAL	7,78 ha	100 %

INVENTARIEREA CĂILOR DE COMUNICAŢII		
	PROFIL	LUNGIME
Drum judeţean	DJ143 B	1,573,79 ml
Sistem şi căile	DS 1,DS 2,DS 3, DS 4,DS 5,DS 6	6,158,54 ml
TOTAL		7,732,33 ml

Lista monumentelor istorice şi a siturilor arheologice din Comuna Şura Mică
conf. L.M.I. aprobată cu Ordonanţa nr. 2.828/2015

Nr. crt.	Cod L.M.I. 2015	Denumire	Localitate	Adresă	Datare
1.	SB-I-s-B-11988	Aşezarea romană de la Rusciori	sat RUSCIORI	La 2 km la V de sat, pe un platou al versantului Secaşului	sec.II-III p.Chr.
2.	SB-I-m-B-12528	Biserica evanghelică	sat RUSCIORI	94	sec. XIII-XVI

DENUMIRE PROIECT:

REACTUALIZARE PLAN URBANISTIC GENERAL COMUNA ŞURA MICĂ - JUDEŢUL SIBIU

PROIECTANT GENERAL:	SEMNĂTURĂ:	COORDONATOR P.U.G.:	SEMNĂTURĂ:
CANVAS URBAN S.R.L. J40/5560/2017, CUI: 37410312		Urb. Raluca-Irina AIONEI Atestat R.U.R. cu literele D3, E	
ELABORATOR REAMBULARE TOPOGRAFIC:		PROIECTANŢI ÎNTOCMIŢI:	SEMNĂTURE:
Ing. Nicolae MĂCEŞAN PFA MĂCEŞAN NICOLAE CUI:26142790 , FB:2128381		Urb. Ioana CIMPINEANU	
		Urb. Bucura CONSTANTINDIE	
		Urb. Andreea SAMOILĂ	
DENUMIRE PLANŞĂ:	REGLEMENTĂRI URBANISTICE - CĂI DE COMUNICAŢIE - SAT RUSCIORI	SCARA: 1:1000	PROIECT NR.: U14-16/2023
		DATA ELABORARE:	OCTOMBRIE 2024
NUMĂR PLANŞĂ:	PLANŞA 3.2.2	BENEFICIAR:	PRIMĂRIA COMUNEI ŞURA MICĂ